

# Unwetter 29./30. Juni 2024

Infoveranstaltung vom 03. Juli 2024

## Massnahmen der 4 Hauptseitenbäche im Detail

---

Aufgrund der laufenden Projekte werden folgende Seitenbäche in enger Zusammenarbeit jeweiligen Ingenieure begleitet.

Dies gilt für die Schadensaufnahme, Räumung und Sofortmassnahmen

- Walibach – Projektleitung Geoformer
- Reckingerbach – Projektleitung Geoformer
- Blinnenbach – Projektleitung SRP
- Münstigerbach – Projektleitung Emch und Berger

## Walibach Ereignis

---

- Murgang Ablagerung im Lawinendamm
- Massive Schäden der Mauer
- Ablagerungen und starke Überflutung im Auslauf unterhalb des Dorfes
- Unterspülung der Bahngeleise
- Schäden an landwirtschaftlicher Liegenschaft

## Walibach Massnahmen

---

- Sofortige Umleitung des Bachs in den Gewässerlauf zwischen dem Lawinendamm
- Wiederherstellung Geleisanlage (MGB)
- Grobräumung des Kulturlandes
- Sanierung der Mauerschäden



# Walibach Zukunft

---

- Projektidee 2023
- Definitive Umleitung des Walibachs
- Durchlass beim Damm wird reduziert auf ein Minimum (Wasserleitung)
- Rückbau Mauer - Renaturierung



## Reckingerbach Ereignis

---

- Murgang Ablagerung im Lawinendamm
- Überflutung Kantonsstrasse
- Ablagerungen und starke Überflutung im Dorf Reckingen und Bahnhof MGB
- Ablagerungen und starke Überflutung Gluringen (Gemeinde-Liegenschaften und MZH / Einstellhalle)
- Unterspülung der Bahngleise

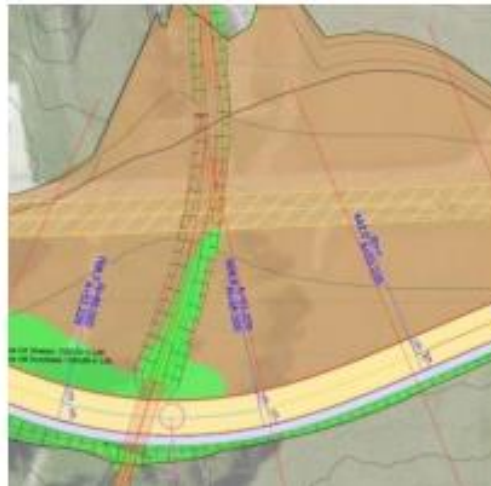
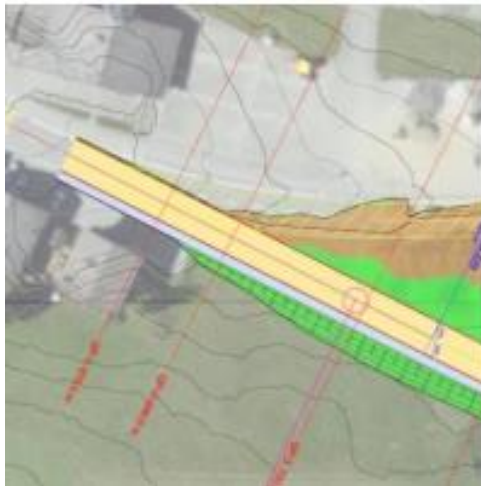
## Reckingerbach Massnahmen

---

- Bachlauf kanalisieren
- Räumung Hauptstrasse
- Grob- und Feinräumung Dorf Reckingen, Prioritär Gebäude und Dorfstrassen
- Grob- und Feinräumung Gluringen, Prioritär Gebäude und Dorfstrassen
- Wiederherstellung Geleisanlagen
- Bachlauf in ursprüngliches Bett zurück führen
- Grobräumung Kulturlandschaft

## Reckingerbach Zukunft

- Verlegung Kantonsstrasse
- Veränderung des Geländeprofiles



## Reckingerbach Zukunft

---

- Projektaufnahme 2017
- Projektstatus Machbarkeitsstudie
  - Hydrologie, Fliesswege, Geschiebe, Schwemmholz
  - Intensitätskarte
  - Gefahrenkarte
- Dienststelle Mobilität:
  - Kritische Haltung – fehlender Nutzen der Kantonsstrasse

## Blinnebnach Ereignis

---

- Grosse Ablagerungen im unteren Bachverlauf
- Strake Unterspülungen der Uferböschung
- Gefahr für Überflutung Überrotten und Camping
- Gleichzeitiger Höchststand des Rotten mit Überflutung der angrenzenden Strasse und Liegenschaften
- Evakuierung Camping und gefährdete Liegenschaften im unteren Bachverlauf

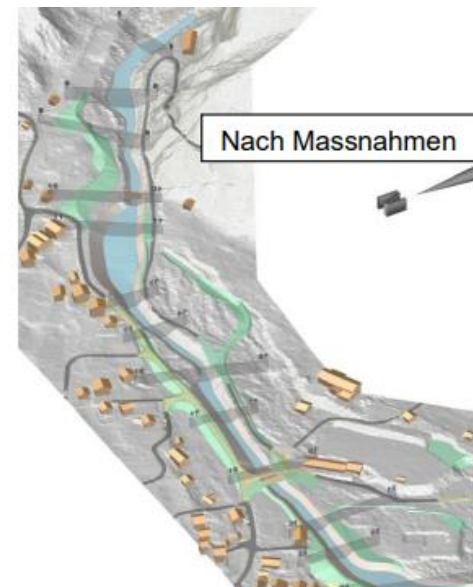
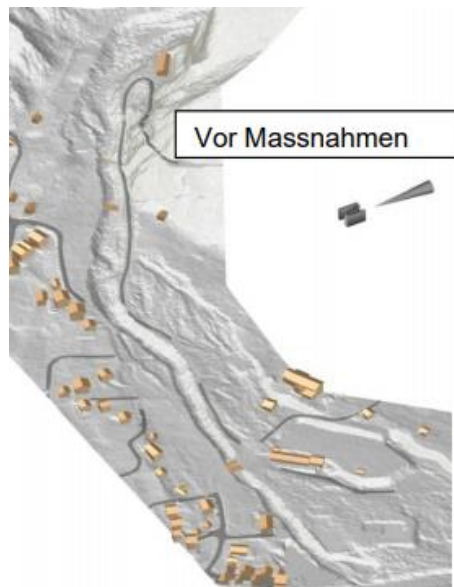
## Blinnenbach Massnahmen

---

- Bach kanalisieren und Geschiebeabtragung
- Sicherung der Böschungen
- Sicherung der Wasserleitung
- Weitere Sofortmassnahmen im Rahmen des Projekts werden durch den Ingenieur geprüft

## Blinnenbach Zukunft

- Projektaufnahme 2013 (Vorstudie)
- Projektstand, Plangenehmigungsverfahren seit 2022
- Vorgezogene Massnahmen aufgrund von Schäden nach Murgang 2023



## Münstigerbach Ereignis

---

- Geschiebesammler nach mehreren Murgängen überflutet
- Strake Unterspülungen der Bachsohle und der Mauerfundamente
- Auf Folge dessen, Erdlöcher entlang der Bachmauer durch das Dorf
- Überflutung im unteren Bachverlauf
- Gefährdung einer Liegenschaft

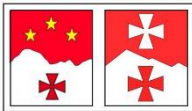
## Münstigerbach Massnahmen

---

- Geschiebesammler muss direkt geleert werden, Inhalt 70'000 m<sup>3</sup>
- Bachsohle mit grossen Steinen stabilisieren
- Erdlöcher festigen und auffüllen
- Weitere Unterspülungen verhindern
- Bachlauf in ursprüngliches Bett zurück führen
- Grobräumung Kulturlandschaft

# Münstigerbach Massnahmen



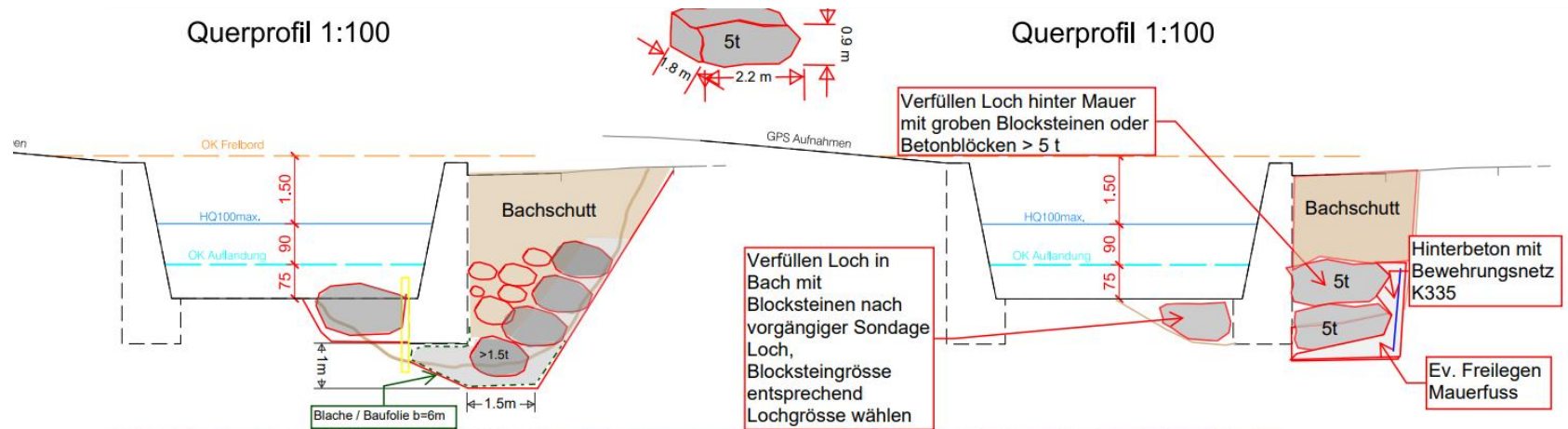


RFS  
Goms



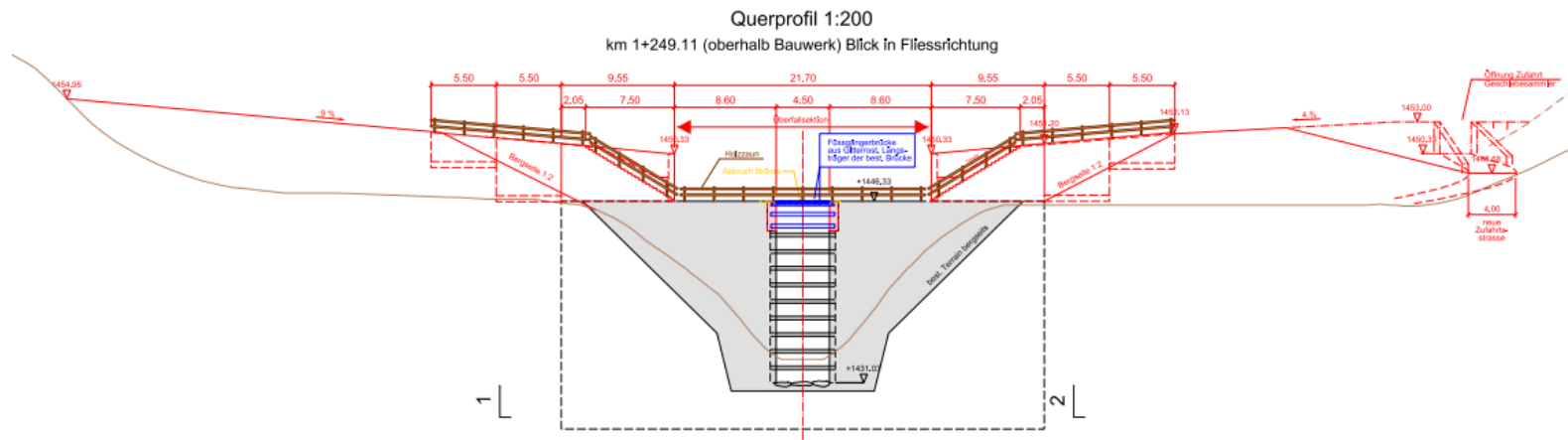
GEMEINDE  
GOMS

# Münstigerbach Massnahmen



# Münstigerbach Zukunft

- Projektaufnahme 2008 (Sofortmassnahmen)
- Überarbeitung Gesamtprojekt 2014
- Projektstand, Vernehmlassungsverfahren Kanton 2024



## Sommer 2024

---

- Feinräumung Dörfer kommende Woche
- Grobräumung Kulturland 2 – 3 Wochen
- Ufer-Mauersanierung Dorf Münster 1 – 2 Monate und 24/25
- Räumung Geschiebesammler (Zeitbedarf ??)
  - Schichtbetrieb ab morgen 06.00 – 21.00 Uhr ausser Sonntag
  - 6 Lastwagen und 2 Gross-Bagger (7'000 Fahrten)

**Unwetter vom 29./30. Juni 2024**

**Schäden an landwirtschaftlichen Kulturflächen – Situation und weiteres Vorgehen**

Sehr geehrte Damen und Herren

Die Unwetter vom 29./30. Juni 2024 haben grosse Schäden an landwirtschaftlichen Kulturflächen angerichtet. Die Schadensaufnahme und Festlegung der Massnahmen durch Geoplan ist bereits grösstenteils erfolgt; die Flächen mit jeweiligem Schadensausmass liegen vor.

Die Grobräumung wird durch die Gemeinde Goms organisiert und ausgeführt. Arbeiten durch Privat werden ohne vorgängige Absprache mit dem Führungsstab nicht entschädigt.

Die Feinräumung wird dann durch die einzelnen Eigentümer und Pächter ausgeführt. Der Stundenaufwand kann der Gemeindeverwaltung abgegeben werden. Nach einer Kontrolle und Vergleich mit der Schadensaufnahme durch Geoplan können die Entschädigungen erfolgen.

Auch die Feld- und Alpstrassen wurden stark in Mitleidenschaft gezogen. Die Schäden werden nun aufgenommen und die Wege nach Prioritätenordnung baldmöglichst wiederhergestellt. Sollten an Alpflächen grössere Schäden festgestellt werden, bitte ebenfalls der Gemeindeverwaltung melden.

Für die Aufräumarbeiten haben sich einige Freiwillige gemeldet. Falls Sie Unterstützung benötigen, melden Sie sich gerne bei der Gemeinde.