

KANTON WALLIS

GEMEINDE GOMS

Goms Signalisation und Strassenmarkierung

Zukünftiger Zustand

Geschinen "Wiler"

Situation
1:750

Übersicht




Plan Nr. 1695d005

Bemerkung:
Die Signalisation der Kantonsstrasse H19 ist
rein informativ abgebildet.

Version	Datum	Gezeichnet	Kontrolliert
Erstellt	15.5.2019	TI	BZo
Geänd.	16.10.2019	TI	BZo
Geänd.	15.11.2019	RS	BZo
Geänd.	02.02.2023	TI	BZo
Geänd.	24.04.2023	TI	BZo



Datei: Signal_Goms_CAD - 750.dwg
Format: 594/1050mm

-  Bestehend
-  Neu
-  Abbruch

